


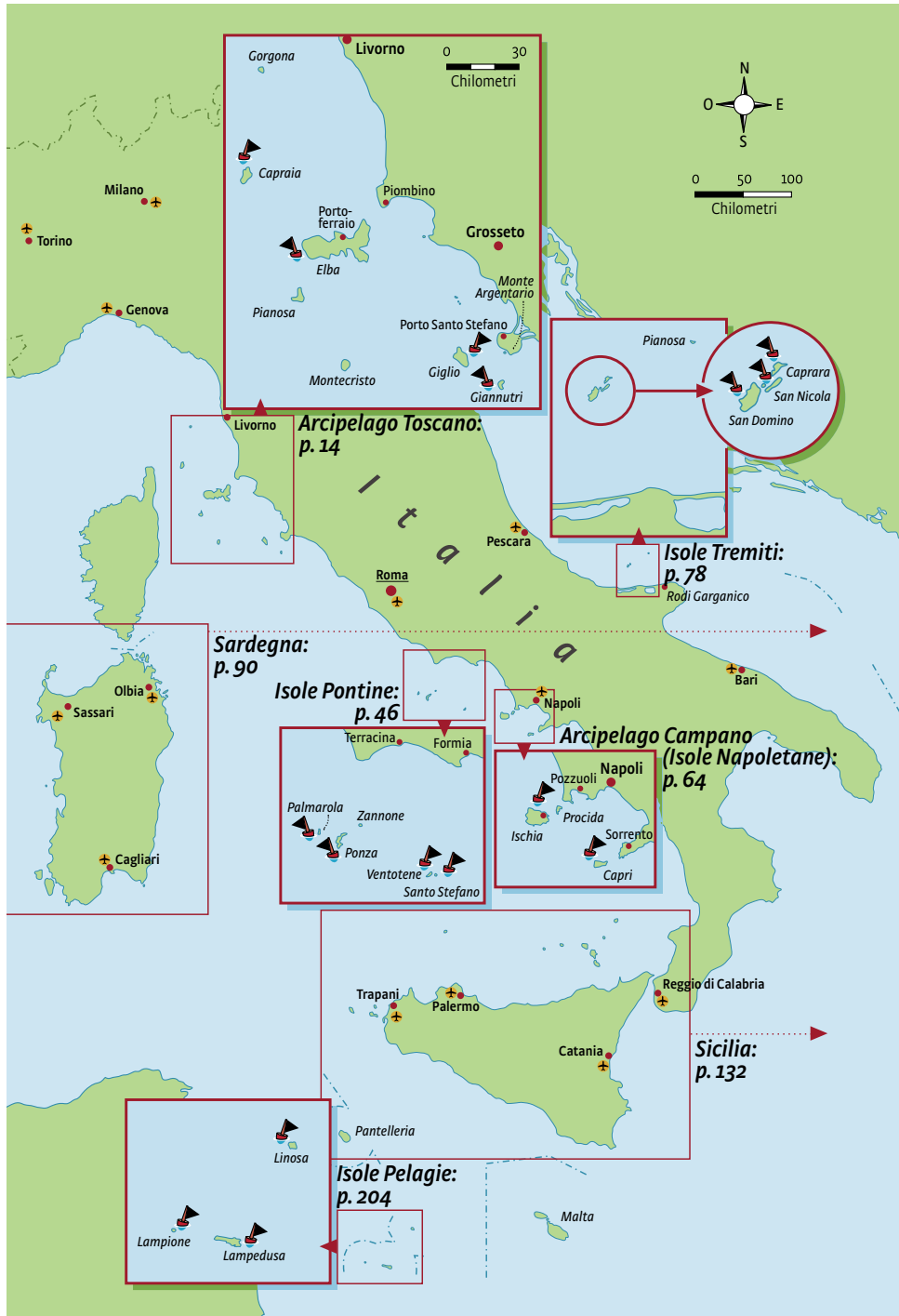


**Guida alle
immersioni nelle
isole italiane
Luoghi, diving,
fauna e flora**

Motti · Monza · Schneider







Sommario

Prefazione	8	San Pietro / Carloforte	112
Alla scoperta dell'Italia sommersa	10	Sant'Antioco	116
Arcipelago toscano	14	Bosa	120
Immersioni nella 'collana di Venere'	15	Alghero	124
Elba	16	Asinara	128
Giglio	28	Sicilia	132
Giannutri	36	La 'capitale' del Mediterraneo	133
Capraia	41	Porticello	138
Isole Pontine	46	Siracusa Plemmirio	142
Le isole (s)conosciute	47	Taormina	145
Ponza	48	San Vito lo Capo	150
Palmarola	54	Ustica	156
Ventotene	58	Pantelleria	160
Santo Stefano	62	Isole Eolie	164
Arcipelago campano	64	Le isole del dio dei Venti	165
All'ombra del Vesuvio	65	Lipari	166
Ischia	66	Vulcano	170
Capri	72	Panarea	174
Isole Tremiti	78	Salina	180
Nel mare delle 'Insulae diomedee'	79	Filicudi	184
San Nicola	82	Alicudi	187
San Domino	86	Stromboli	189
Caprara	88	Isole Egadi	192
Sardegna	90	Nel passato Ulisse-oggi i subacquei	193
Nuraghi e acque cristalline	91	Favignana	194
Capo Testa	94	Marettimo	197
Arcipelago della Maddalena	98	Levanzo	202
Cala Gonone	104	Isole Pelagie	204
Villasimius	106	Immersioni nell'estremo Sud	205
Golfo di Cagliari	108	Lampedusa	206
		Linosa	210

Prefazione


La nostra bella Italia rappresenta un irresistibile richiamo per molti turisti italiani e stranieri. Lo stile di vita che si respira nel nostro paese viene spesso preso d'esempio e imitato ma è solo qui che lo si può assaporare al meglio. Come rinunciare allora a una vacanza breve o lunga che sia alla scoperta delle bellezze naturali di cui l'Italia è così ricca?

Considerando le numerose isole che punteggiano i mari attorno alla penisola, le coste italiane raggiungono un'estensione di circa 8700 chilometri. Tra gli innumerevoli luoghi d'immersione abbiamo scelto di descrivere in questo libro quelli che, a nostro parere, sono da considerarsi i più belli e interessanti. Sarebbe stato impensabile concentrare nel volume tutte le possibili immersioni. Quello che vi presentiamo è il meglio delle isole e degli arcipelaghi italiani.

Quali autori e subacquei siamo particolarmente sensibili al tema della salvaguardia delle bellezze naturali sia fuori sia sott'acqua. Vi porteremo quindi anche alla scoperta di parchi naturali e di aree marine protette. La loro istituzione ha permesso di tutelare intere zone costiere e tratti di mare mantenendo fondali integri e proteggendo la ricca fauna. Vaste aree ne hanno tratto beneficio e sono ritornate a essere popolate da numerose specie di pesci.

Chi si accinge a effettuare immersioni nel mar Mediterraneo, in genere è cosciente del fatto che qui non troverà la stessa vita subacquea tipica ad esempio del Mar Rosso. La struttura stessa del mar Mediterraneo, la temperatura delle sue acque e le sue correnti hanno comunque permesso lo sviluppo di una ricchissima biodiversità. Ogni immersione regala sensazioni ed esperienze gratificanti: ecco un'ottima ragione per scegliere di partire alla scoperta dell'Italia sommersa.

*Martino Motti
Leda Monza
Frank Schneider*



Alla scoperta dell'Italia sommersa

La penisola italiana si protende per 1500 chilometri nel mar Mediterraneo, offre più di 8000 chilometri di coste e innumerevoli isole e isolotti. L'estensione delle costiere permette anche una estrema variabilità di situazioni geologiche, sia sopra che sotto il mare: spiagge sabbiose, coste basse rocciose, falesie inaccessibili se non dal mare, zone antropizzate, stagnoni, estuari di fiumi, secche rocciose senza annoverare anche i laghi e le grotte sommerse. Si capisce quindi che in ogni punto della penisola si possono trovare immersioni adatte a tutti i livelli, dal neofita appena brevettato, all'esperto tecnico profondo. La conformazione così stretta e lunga dell'Italia permette quasi sempre di soggiornare in una delle numerose località di mare restando sempre nelle vicinanze di qualche attrazione archeologica o storica, per esempio dall'arcipelago toscano è un attimo visitare Pisa. Ed è così che si consiglia sempre di organizzare vacanze a trecentosessanta gradi: immersioni al mare e visita di città d'arte.

L'Italia può contare naturalmente su città come Roma, Venezia, Pisa o Firenze, per citare le più importanti, ma non sono da tralasciare i numerosi centri storici minori che costellano tutta la penisola, si tratta solo di decidere l'itinerario e quale approfondimento dedicare alla vacanza.

La stagione migliore per recarsi nelle isole italiane è tra maggio e settembre, fuori stagione può essere altrettanto piacevole, ma soprattutto più tranquillo.

Nord Italia

Il nostro compito, scrivendo questa guida, è far conoscere le più belle ed emozionanti immersioni in tutte le isole italiane, fornendo informazioni sulle migliori di ogni località, quanto meno quelle considerate tali dai diving del posto e da noi autori. Abbiamo considerato punti accessibili anche a sub freschi di brevetto e altri adatti solo a subacquei tecnici, un'ottantina d'immersioni scelte dalla Toscana alla Sicilia, per metterle in luce i pregi. La temperatura del mare è una grande variabile, da nord a sud le differenze sono davvero tangibili così come per la trasparenza dell'acqua.

Ma passiamo in rassegna ciò che andremo a descrivere. Inizieremo il nostro giro virtuale per le isole italiane dall'arcipelago toscano,

Allo sbarco del traghetto, a Giglio Porto, la confusione dei turisti e dei locali che trasportano merci e attrezzi su camioncini e furgonetti regala allegria anche solo a chi assiste allo spettacolo.



Tra i mille monumenti italiani, il Colosseo certamente può rappresentare un simbolo dell'italianità.

possiamo dire quello meglio collegato alla terra ferma. Quattro le isole che prenderemo in considerazione: Elba, Giglio, Giannutri e Capraia, anche perché Montecristo, Pianosa e Gorgona sono chiuse al turismo. L'Elba è la più grande e articolata, offre ottimo diving tutto l'anno e turismo a terra di tipo storico, archeologico, naturalistico e gastronomico. Il Giglio è quasi 'attraccata' alla terra ferma, in corrispondenza del promontorio dell'Argentario, è una montagna rocciosa ricoperta di vegetazione con tre centri abitati, ottimo diving nelle numerose immersioni. Giannutri è la più piccola, una lingua di roccia bassa e privata, solo alcune casette e una piazzetta costituiscono il nucleo abitato. Giannutri è rinomata per i suoi relitti, sebbene piuttosto fondi, e per la trasparenza delle sue acque. Capraia è l'unica visitabile a nord dell'Elba, anch'essa rocciosa e montagnosa ha immersioni eccezionali in un'acqua di una purezza strabiliante.

Centro e Sud Italia

Più a sud troviamo l'arcipelago delle isole Pontine: Ponza, Palmarola, Ventotene e Santo Stefano. Ponza è la più vasta e abitata, con calette e pareti scoscese che si gettano in acqua. Palmarola è selvaggia e non abitata stabilmente e ha immersioni di levatura mondiale. Ventotene ha vestigia storiche ovunque, sopra e sotto l'acqua, e comunica un fascino senza tempo. Santo Stefano è poco più di uno scoglio e offre la visita al vecchio carcere.

Più a sud ancora le isole del golfo di Napoli: Ischia e Capri sono un tripudio di costruzioni mediterranee abbarbicate alle scogliere, famose per il jet set internazionale, per i trattamenti salutistici e per lo yachting. Le immersioni permettono di vivere a trecentosessantasei gradi le atmosfere ridanciane del Sud.

Le isole Tremiti, poste a nord del promontorio del Gargano in Puglia nel mar Adriatico, sono rappresentate da San Nicola e San Domino, due cuspidi rocciose emergenti da un mare cristallino.

La Sardegna è la patria di un popolo che perde le sue origini nell'antichità e che ci ha lasciato i nuraghi, le tipiche costruzioni in pietra, come segno del suo passaggio. È un'isola 'continente', così come la Sicilia, troppo vasta da esprimere in poche pagine. Le località scelte sono Alghero per le sue fantastiche immersioni in grotta, Bosa per il suo isolamento e per il mare incontaminato, la Costa Smeralda per le centinaia di isolette, capo Testa per i suoi punti World Class, Cala Gonone per le sue grotte e la sua fauna, Villasimius per le immersioni alle isole Serpentarie e per le sue spiagge, l'Asinara per il suo parco marino e terrestre d'incomparabile bellezza, San Pietro per la storia della pesca tradizionale al tonno di

Il relitto *Pavlov* è uno dei più famosi davanti alla costa della Sicilia settentrionale.



corsa in tonnara, Sant'Antioco per la mondanità privata e il mare generoso, Tavolara per il suo vasto complesso di immersioni possibili nel parco.

Anche la Sicilia non è da meno e risponde con la località di Mondello, e precisamente le falesie di capo Gallo, il parco marino dell'isola dei Ciclopi, di fronte ad Acì Trezza a nord di Catania, la splendida e affascinante Siracusa con il suo parco del Plemmirio, Taormina, ridente ed elegante località ricca di storia e bellezze naturali, Trapani con il suo relitto *Pavlov*, San Vito Lo Capo, con decine di immersioni su relitti e in grotta, Ustica, l'Isola primo parco marino in Italia e capitale mondiale della subacquea. Non possiamo certo tralasciare i tre splendidi arcipelaghi della Sicilia: le Pelagie, le Eolie e le Egadi, tredici perle di accecante bellezza dove immergersi vuole dire scoprire il Mediterraneo di centinaia di anni fa.

Il Mediterraneo offre ovunque incontri con numerose specie di pesci, come saraghi, cernie, dentici, ricciole, tonni, murene, gronghi, scorfani e barracuda solo per citarne alcuni.

E poi squali grigi, martello, volpe e mante (*Mobula mobular*): quasi tutto è possibile nel Mediterraneo.

La bandiera italiana contiene gli stemmi delle quattro repubbliche marinare: dall'alto a sinistra, in senso orario, gli stemmi di Venezia, Genova, Pisa e Amalfi.

